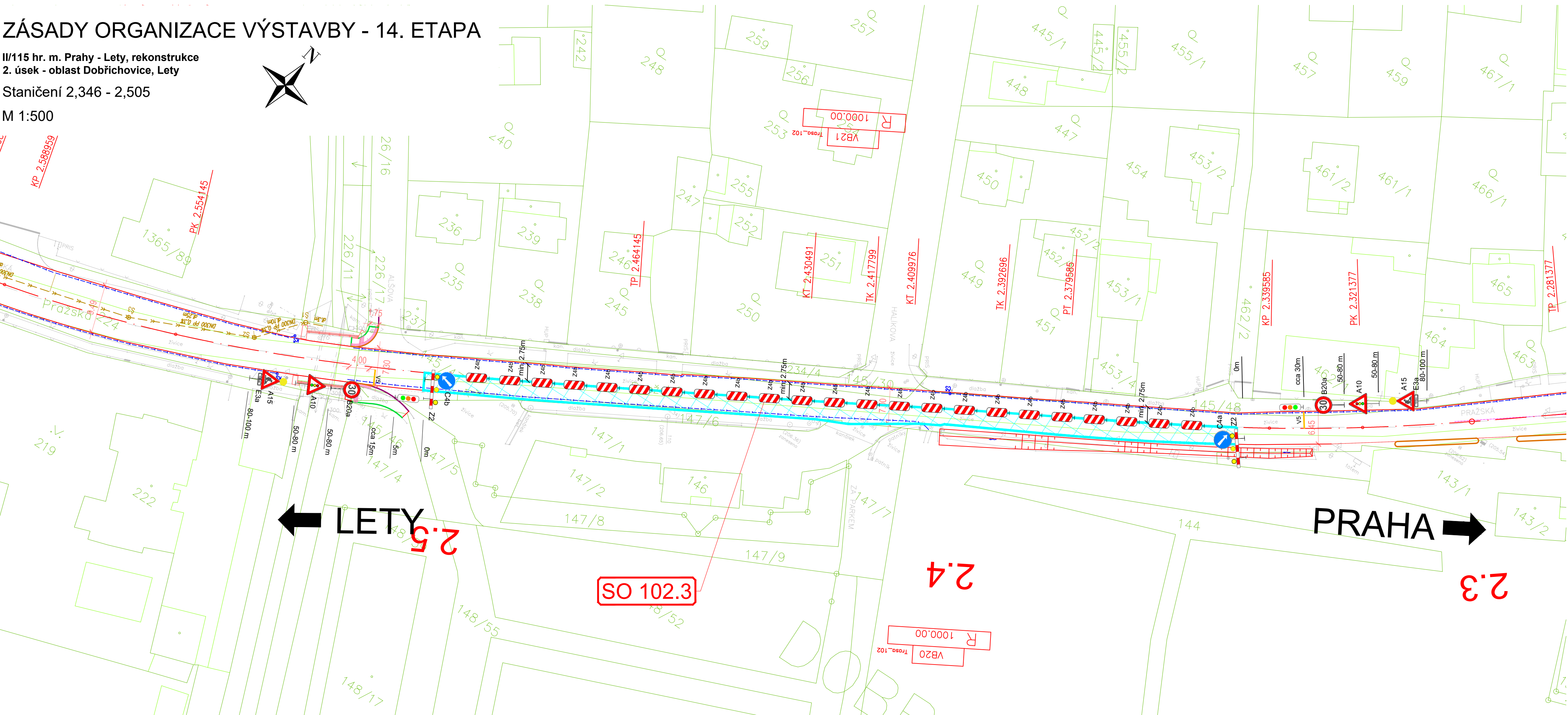
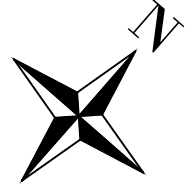


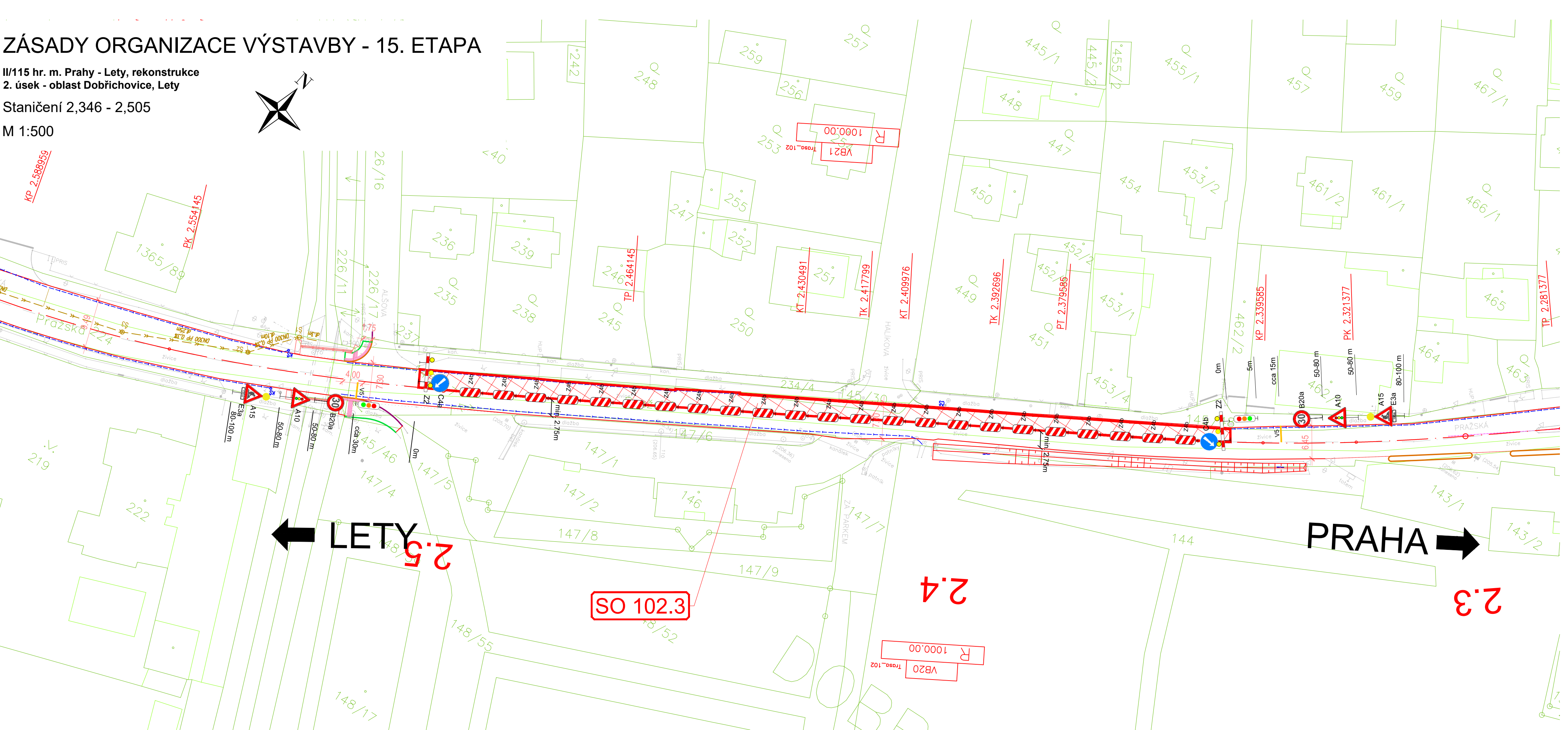
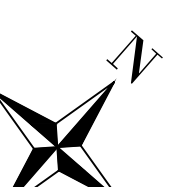
ZÁSADY ORGANIZACE VÝSTAVBY - 14. ETAPA

II/115 hr. m. Prahy - Lety, rekonstrukce
2. úsek - oblast Dobřichovice, Lety
Staničení 2,346 - 2,505
M 1:500



ZÁSADY ORGANIZACE VÝSTAVBY - 15. ETAPA

II/115 hr. m. Prahy - Lety, rekonstrukce
2. úsek - oblast Dobřichovice, Lety
Staničení 2,346 - 2,505
M 1:500



Objízdné trasy při 14. a 15. ETAPĚ VÝSTAVBY



LEGENDA ČAR:

- NOVÝ STAV
- ZAMĚŘENÍ (PŮVODNÍ STAV)
- KATASTR

LEGENDA PLOCH:

- 14. ETAPA VÝSTAVBY
- 15. ETAPA VÝSTAVBY

LEGENDA DZ:

- DOČASNÉ DOPRAVNÍ ZNAČENÍ

C.	Datum	Popis	Schválil
REVIZE			

Souřadnicový systém S-JTSK, Výškový systém Bpv			
Objednatel: Středočeský kraj Zborovská 81/11, 150 21 Praha 5			
<div>Středočeský kraj</div>			
Navrhl/vypracoval: Michal Mandík, DiS.		Zodpovědný projektant: Ing. Dušan Cichra	
Technická kontrola: Ing. Martin Daniel		Zhotovitel: Mott MacDonald CZ, spol. s r.o. <div>M M MOTT MACDONALD</div> Národní 984/15 110 00 Praha 1 +420 221412800	
Kraj: Středočeský kraj		Čís. sm. obj.: S-0823/BOP/2018	
Katastrální území: Černošice, Dobřichovice, Lety u Dobřichovic		Čís. úseku: 399219	
Acce:		Datum: 01/2025	
II/115 hr. m. Prahy - Lety, rekonstrukce 2. úsek - oblast Dobřichovice, Lety		Stupeň: PDPS	
		Formát: 10xA4	
		Měřítka: 1:500	
Příloha:		Číslo kopie:	Číslo přílohy:
Situace ZOV - 14. a 15. Etapa			B.8.2.8